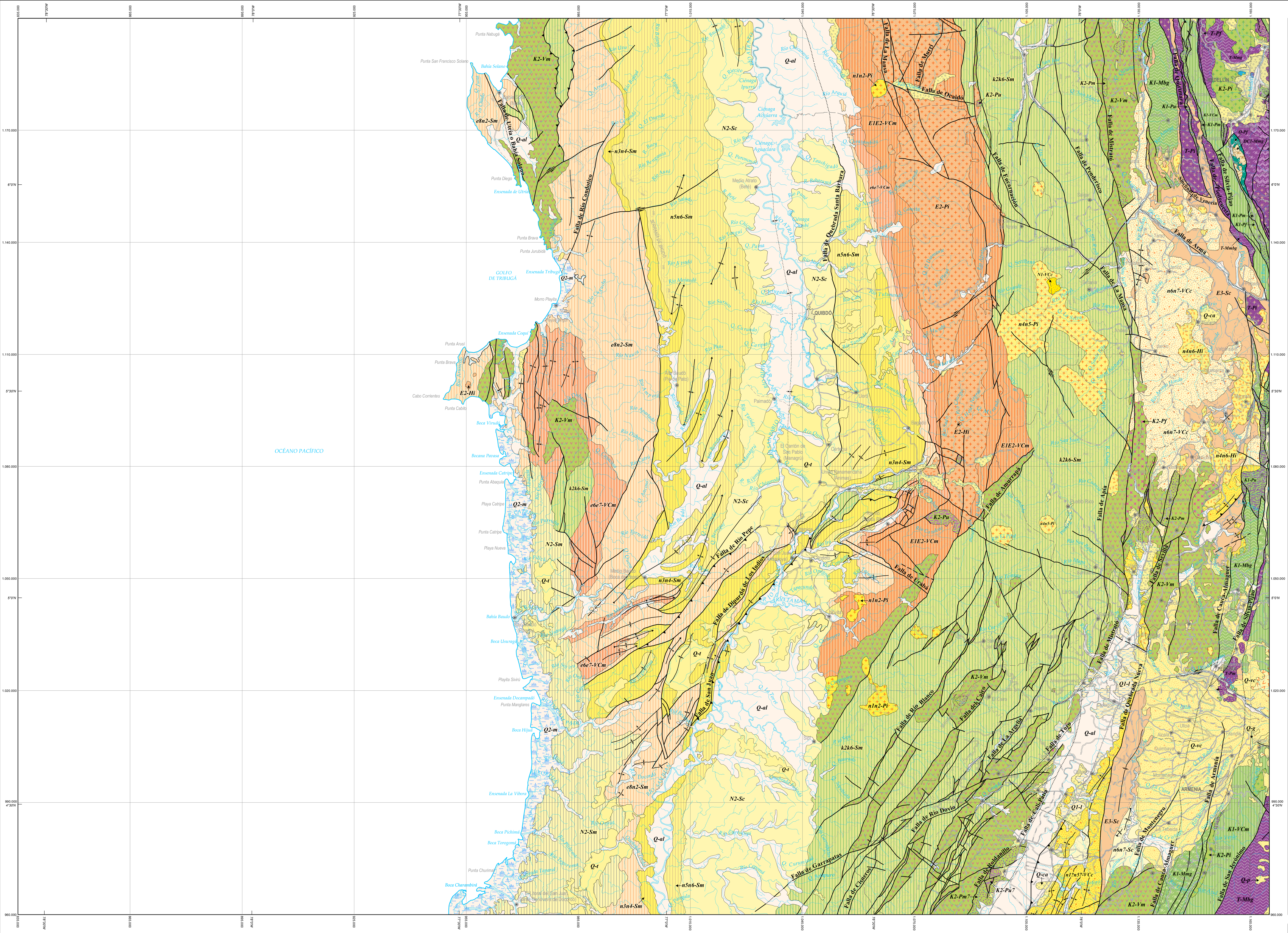

Leyenda geológica



Descripción de las unidades cronoestratigráficas

Codificación de las unidades cronoestratigráficas del Atlas Geológico de Colombia

MP3NP1-Mag

Edad[1] + Litología

Mesoproterozoico-Neoproterozoico — Metamórfica de alto grado

[1] Para las edades se acoge la Carta Cronoestratigráfica Internacional (Cohen *et al.*, 2013)

Criterios litológicos de codificación

Convenciones geológicas

Mapa de Localización

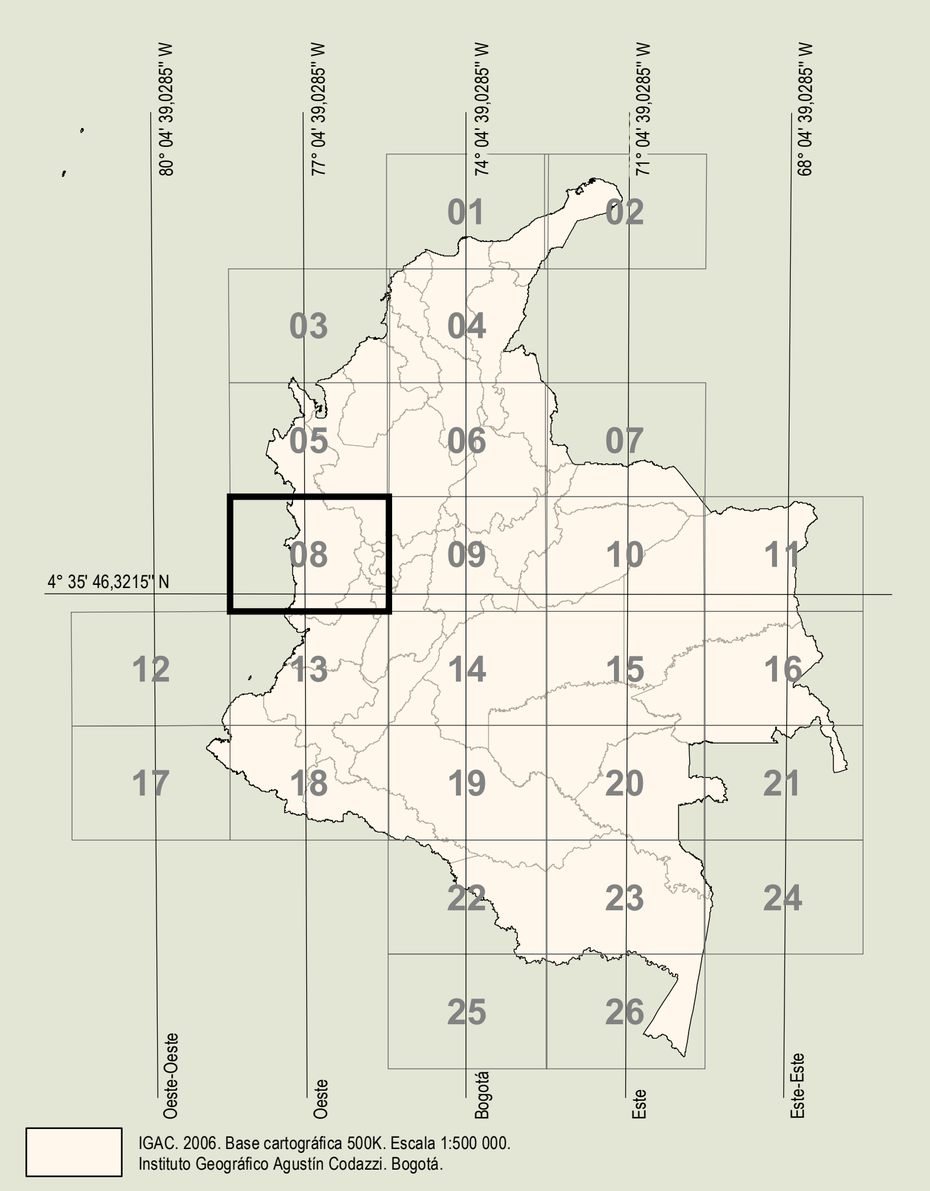

Fuentes de Información

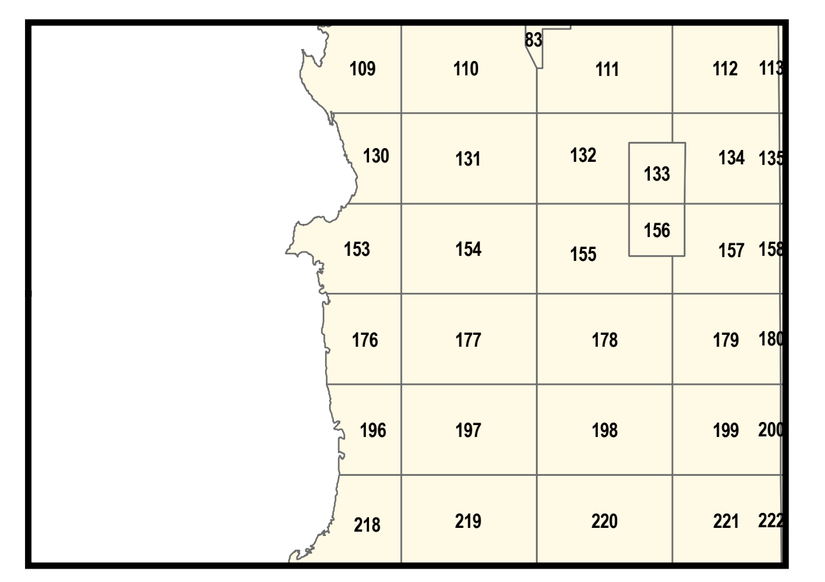

www.sgc.gov.co

Servicio Geológico Colombiano

ATLAS GEOLÓGICO DE COLOMBIA 2020

Compilado por: Jorge GÓMEZ TAPIAS y Nohora Emma MONTES RAMÍREZ

Plancha 5-08

Escala 1:500 000

©
2020

Créditos:

Atlas Geológico de Colombia
Este mapa fue realizado en ArcGIS 10.6

Diseño template: Jorge GÓMEZ TAPIAS

Cita recomendada

Gómez, J. & Montes, N.E., compiladores. 2020.
Plancha 5–08 del Atlas Geológico de Colombia 2020.
Escala 1:500 000. Servicio Geológico Colombiano. Bogotá.

Parámetros cartográficos

Proyección conforme de Gauss
Datum Magna
Origen en la zona Oeste
Origen de coordenadas geográficas: 77° 04' 39,0285" W 4° 35' 46,3215" N
Falso origen (coordenadas planas, metros): X = 1 000 000 Y = 1 000 000

Resumen

El Grupo Mapa Geológico de Colombia está adscrito a la Dirección de Geociencias Básicas del Servicio Geológico Colombiano (SGC) y su objetivo es realizar versiones periódicas y actualizadas de las 26 planchas del Atlas Geológico de Colombia (AGC). La primera edición de este atlas fue publicada en 2007; la segunda, en 2015; y esta, la tercera, se libera en 2020.

Esta tercera edición del AGC se actualizó con los mapas geológicos a escala 1:100 000 publicados por el SGC, con los datos de los artículos científicos publicados en revistas indexadas desde noviembre de 2014 hasta diciembre de 2019 y con los capítulos de los cuatro volúmenes de la obra *The Geology of Colombia*. Las unidades cronoestratigráficas, fallas y pliegues del mapa se ajustaron con la imagen de relieve sombreado de Colombia con resolución espacial de 30 m.

Las unidades representadas en el mapa son unidades cronoestratigráficas y fueron agrupadas de acuerdo a la edad y la litología de los materiales. Para la edad se utilizó como referencia la *Carta Cronoestratigráfica Internacional 2020* y para la división litológica se diferenciaron las rocas y los depósitos. Las rocas se representaron según su clasificación principal: ígneas, metamórficas y sedimentarias; también, se consideraron las rocas volcanoclásticas como un tipo adicional. Los depósitos se dividieron en paludal, aluvial, volcanoclástico, morrénico, de terraza, de abanico, de caída de ceniza, de dunas y de costas. Las rocas ígneas se clasificaron por ambiente de formación en volcánicas, hipoabisales y plutónicas; estas a su vez se subdividieron por composición en ultramáficas, máficas, intermedias y félsicas. Las rocas metamórficas se separaron por grado de metamorfismo en muy bajo, bajo, medio y alto grado; y se diferenciaron las de alta presión y, por su importancia económica, los mármoles. Las rocas sedimentarias y volcanoclásticas se agruparon según su ambiente de formación. Las primeras se clasificaron en continental, transicional, continental–transicional, continental–transicional–marino, transicional–marino y marino, mientras que las segundas, en continental, continental–transicional y marino.

El AGC 2020 incluye las capas de unidades cronoestratigráficas, fallas, pliegues y volcanes. Los usuarios pueden consultar el mapa en diversos formatos: SIG (File Geodatabase, MXD, style), PDF y TIFF.